Управление по образованию, спорту и туризму
Стародорожского райисполкома

Государственное учреждение
дополнительного образования
«Центр туризма и краеведения детей и молодёжи
Стародорожского района»

СБОРНИК ЭКСКУРСИОННЫХ МАРШРУТОВ

«ПУТЕШЕСТВУЕМ ПО СТАРОДОРОЖСКОМУ РАЙОНУ» (часть 2)

г. Старые Дороги, 2019

В сборнике (часть 2) представлены экскурсионные маршруты разной тематики, разработанные в учреждениях образования Стародорожского района.

Представленный материал содержит информацию об экскурсионных объектах, расположенных на территории района или недалеко за его пределами, а также методические и организационные указания по проведению экскурсий.

Сборник адресуется педагогическим работникам учреждений образования, организаторам туристско-экскурсионной деятельности.

СОДЕРЖАНИЕ

1. Экскурсионный маршрут «Знать, чтобы помнить»
ГУО «Кривоносовская средняя школа имени Героя Советского Союза Р.Н.Мачульского»……5

2. Экскурсионный маршрут «Восемь чудес Стародорожчины»
ГУО «Средняя школа № 3 г. Старые Дороги»……10

3. Экскурсионный маршрут «Православные церкви Стародорожчины» часть 1
ГУДО «Центр туризма и краеведения детей и молодёжи Стародорожского района»……16

4. Экскурсионный маршрут «Православные церкви Стародорожчины» часть 2
ГУДО «Центр туризма и краеведения детей и молодёжи Стародорожского района»……21

5. Экскурсионный маршрут «Православные церкви Стародорожчины» часть 3
ГУДО «Центр туризма и краеведения детей и молодёжи Стародорожского района»……26

6. Экскурсионный маршрут «По тропинкам малой родины»
ГУО «Горковская средняя школа Стародорожского района»……30

7. Экскурсионный маршрут «Мой город – Старые Дороги»
ГУО «Средняя школа № 1 г. Старые Дороги имени Героя Советского Союза Ф.Ф.Куликова»……38

ЭКСКУРСИОННЫЙ МАРШРУТ «ЗНАТЬ, ЧТОБЫ ПОМНИТЬ»

***Авторы**: учащиеся ГУО «Кривоносовская средняя школа имени Героя Советского Союза Романа Наумовича Мачульского».*

***Руководитель**: Шмарловский Сергей Михайлович, учитель истории высшей категории ГУО «Кривоносовская средняя школа имени Героя Советского Союза Романа Наумовича Мачульского».*

Цель экскурсии: формирование у учащихся гражданско-патриотических и духовно-нравственных качеств через приобщение к историко-культурным ценностям родного края. Воспитание чувства гражданственности и патриотизма, сохранение исторических знаний о своей малой родине.

Задачи экскурсии:

расширение знаний учащихся об истории и географии Стародорожского района;

вовлечение учащихся в культурно-познавательную и исследовательскую деятельность, направленную на получение знаний об историко-культурных достопримечательностях родного края;

популяризация экскурсионной деятельности государственного учреждения образования «Кривоносовская средняя школа имени Героя Советского Союза Романа Наумовича Мачульского».

Тип экскурсии: историческая

Вид экскурсии: автобусно-пешеходная.

Продолжительность экскурсии: 5,5 часов.

Протяженность: 20 км.

Маршрут экскурсии: д. Кривоносы - д. Рухово - агрогородок Пасека и обратно.

Содержание экскурсии: в ходе экскурсии экскурсанты познакомятся с историей создания и развития Кривоносовской и Пасекской средних школ, с наиболее важными событиями в жизни белорусских деревень Положевичского и Пасекского сельских советов Стародорожского района, с событиями Вели-

кой Отечественной войны в районе на территории деревень Кривоносы, Рухово, Пасека.

В 23 километрах от города Старые Дороги находится деревня Кривоносы, окруженная полями и лесами. Поблизости расположены деревни Буденичи, Дорошковичи и агрогородок Положевичи. Поэтому и не удивительно, что когда-то решено было построить именно в Кривоносах школу, которая стала центром культуры и просвещения для жителей окружающих деревень. В настоящее время в ней занимается 95 учащихся. Сегодняшние ученики приезжают сюда на двух специальных школьных автобусах из деревень Макаричи, Кармазы, Петровичи, Буденичи, Бараново, агрогородка Прусы. В деревнях Межилесье, Стражи и Дорошковичи в настоящее время учеников нет.

Государственное учреждение образования «Кривоносовская средняя школа имени Героя Советского Союза Романа Наумовича Мачульского» – трехэтажное здание, построенное в 1970 году и расположено в деревне Кривоносы по улице Советской в доме №5. Школьная территория составляет четыре с половиной гектара. Значительную часть (35 соток) занимает посаженный рядом сад и дендропарк. Есть небольшой водоем, вокруг которого растут липы. В декабре 2018 г. Кривоносовской СШ исполнилось 155 лет.

Школа, как «Кривоносовское народное училище» в деревне Кривоносы Осовецкой волости была открыта 15 декабря 1863 г. Министерством народного просвещения. В «отчете по управлению минской дирекции народных училищ» за 1867 г. есть следующие сведения о Кривоносовском училище: «Учитель Василий Бирюкович, окончил Минскую духовную семинарию. Количество учеников: 32 мальчика и 21 девочка… Дети из Кривонос (жителей: мужчин—380, женщин—389. всего 769). Учебное заведение находится в церковном деревянном доме. Длина-17 аршин, ширина-12 аршин. Гумно 20 на 12 аршин. Сарай 25 на 9 аршин. Кабинет-класс 6,5 на 11,5 аршин. В классе стол один, доска одна и девять трехместных портов». В ведении школы было две десятины земельного участка, который обрабатывался учителем…

Общие методические указания к теме экскурсии:

- экскурсовод должен иметь большой запас знаний об истории создания и развития школы;
- целесообразно при себе иметь «портфель экскурсовода»;
- экскурсия должна вестись в соответствии с требованиями дифференцированного подхода.
- для расширения зрительного ряда, повышения эффективности экскурсии следует широко использовать наглядный материал и QR – навигатор.

Общие организационные указания:

во время экскурсии строго следить за соблюдением правил безопасности участниками экскурсии, правил дорожного движения, инструктировать экскурсантов о соблюдении норм безопасности при осмотре объектов.

Вступление к экскурсии:

организационное вступление сделать при встрече с группой до начала движения, представиться группе, оговорить необходимые организационные вопросы и напомнить о правилах поведения во время экскурсии и нормах безопасности;

в информационной части вступления кратко сообщить о теме и основных объектах экскурсии;

настроить экскурсантов на восприятие предстоящей экскурсии и установить с ними эмоционально-психологический контакт;

продолжительность вступления 5 минут;

Заключение. Заключение сделать у здания ГУО УПК «Пасекский детский сад-средняя школа». Продолжительность заключения - 10 минут.

ТЕХНОЛОГИЧЕСКАЯ КАРТА МАРШРУТА ЭКСКУРСИИ
«ЗНАТЬ, ЧТОБЫ ПОМНИТЬ»

Маршрут	Место остановки	Объект показа	Время показа	Наименование подтемы и основные вопросы	Организационные вопросы, методические указания
Вступление					

д. Кривоносы, ГУО «Кривоносовская средняя школа имени Героя Советского Союза Романа Наумовича Мачульского»	Площадка рядом с Музеем боевой славы	Музей боевой славы	30 мин.	Встреча и краткое знакомство с группой. Знакомство с экспозицией «История Кривоносовской средней школы»	Знакомство с правилами поведения во время экскурсии, порядке передвижения, расположения на местах остановок (оставление мест для прохода), мер безопасности и порядок подачи вопросов (в конце экскурсии). Предложить группе расположиться полукругом не более чем в два ряда	
Переход в д. Рухово Стародорожского района (1,5 часа) 7 км						
д. Рухово, Братская могила советским воинам и партизанам	Площадка рядом с братской могилой советским воинам и партизанам.	Братская могила советским воинам и партизанам.	15 мин.	Сведения об установке и участниках захоронения в братской могиле советским воинам и партизанам.	Группа располагается на площадке рядом с братской могилой советским воинам и партизанам. Сочетать приемы исторического анализа, экскурсионной справки	
Переход в аг. Пасека Стародорожского района (1,5 часа) 7 км						
д. Пасека, ГУО «УПК Пасекский детский сад-средняя школа»	Площадка перед учреждением образования		10 мин	Знакомство с история Пасекской средней школы	Группа располагается полукругом не более чем в два ряда	
Центр культуры и отдыха		Школьный музей боевой славы	20 мин	Обзорная экскурсия, (возможно проводение экскурсии учащимися ГУО «УПК Пасекский детский сад-средняя школа»)	Группа располагается в зависимости от показа экспозиций	Использовать приемы показа (предварительный осмотр) и рассказа (экскурсионной справки).

Переезд в д. Кривоносы Минской области (30 мин) 10км

Фото 1-2. Музей боевой славы ГУО «Кривоносовская средняя школа им.Героя Советского Союза Р.Н.Мачульского»

Фото 3. Музей боевой славы ГУО «Кривоносовская средняя школа им. Героя Советского Союза Р.Н.Мачульского»

Фото 4. д. Рухово. Братская могила советским воинам и партизанам.

Фото 5-6. ГУО «УПК Пасекский детский сад- средняя школа

Фото 7-8. Музей боевой славы ГУО «УПК Пасекский детский сад- средняя школа»

ЭКСКУРСИОННЫЙ МАРШРУТ «8 ЧУДЕС СТАРОДОРОЖЧИНЫ»

Авторы: *Борисовская Анастасия, Полякова Виктория, учащиеся ГУО «Средняя школа №3 г. Старые Дороги».*

Руководитель: *Баханович Анна Вячеславовна, учитель географии ГУО «Средняя школа № 3 г. Старые Дороги».*

Цель экскурсии: создание условий для формирования у учащихся гражданско-патриотических качеств через приобщение к истории родного края (памятные места).

Задачи экскурсии:

вовлечение учащихся в исследовательскую деятельность;

формирование уважения к историческим местам малой родины, традициям;

способствовать развитию интереса у гостей Стародорожчины к достопримечательностям этого края.

Тип экскурсии: историческая.

Вид экскурсии: автобусно-пешеходная.

Продолжительность экскурсии: 10 часов (однодневная)

Протяженность: 189,0 км.

Маршрут экскурсии: место встречи с группой по адресу: Минская обл., г. Старые Дороги, ул. Армейская, 16.

г. Старые Дороги – д. Старые Дороги Стародорожского района – д. Старые Фаличи Стародорожского района – д. Зелёная Дуброва Стародорожского района – аг. Залужье Стародорожского района – аг.Щитковичи Стародорожского района – д. Паськовы Горки Стародорожского района – д. Новый Рабак Стародорожского района - д. Синегово Стародорожского района.

Содержание экскурсии: в ходе экскурсии экскурсанты побывают в местах восьми чудес Стародорожчины.

Город Старые Дороги – уютный маленький город в Минской области, с многовековой историей, который привлекает богатой культурой и красотой природы. Это наша малая родина, которой мы гордимся. Жители города гостеприимны и радушны, готовы к тому, чтобы познакомить туристов с памятными местами города и района.

Общие методические указания к теме экскурсии:

Экскурсовод должен иметь большой запас знаний о знаменитых местах в Стародорожском районе, целесообразно при себе иметь «портфель экскурсовода»; экскурсия должна вестись в соответствии с требованиями дифференцированного подхода; для расширения зрительного ряда, повышения эффективности экскурсии следует широко использовать наглядный материал и навигатор.

Общие организационные указания.

Во время экскурсии строго следить за соблюдением правил безопасности участниками экскурсии, правил дорожного движения, инструктировать экскурсантов о соблюдении норм безопасности при осмотре объектов.

Вступление к экскурсии:

организационное вступление сделать при встрече с группой до начала движения, представиться группе, оговорить необходимые организационные вопросы и напомнить о правилах поведения во время экскурсии и нормах безопасности;

в информационной части вступления кратко сообщить о теме и основных объектах экскурсии;

настроить экскурсантов на восприятие предстоящей экскурсии и установить с ними эмоционально-психологический контакт;

продолжительность вступления - 5 минут;

Заключение.

Заключение сделать у здания ГУО «Средняя школа № 3 г. Старые Дороги». Поделиться впечатлениями.
Продолжительность заключения - 10 минут.

ТЕХНОЛОГИЧЕСКАЯ КАРТА ЭКСКУРСИОННОГО МАРШРУТА
«8 ЧУДЕС СТАРОДОРОЖЧИНЫ»

Маршрут	Место остановки	Объект показа	Время показа	Наименование подтемы и основные вопросы	Организационные вопросы	Методические указания
Вступление						
ГУО «Сред-няя школа №3 г. Старые Дороги»	Площадка рядом со школой	ул. Армейская,д.16	15 мин	Встреча и краткое знакомство с группой. Сообщение маршрута следования	Знакомство с правилами поведения во время экскурсии, порядке передвижения, расположения на местах остановок (оставление мест для прохода), мер безопасности и порядок задачи вопросов (в конце экскурсии).	Предложить группе расположиться полукругом не более чем в два ряда
Переезд в д. Старые Дороги Стародорожского района (15 мин) 4,0 км						
д. Старые Дороги, объект-камень-следовик	Площадка перед камнем	д.Старые Дороги, камень-следовик	10 мин	История возникновения камня-следовика, легенда о камне. Паломничество, истории исцеления больных	Группа располагается полукругом, таким образом, что бы камень был слева от них.	Использовать приемы показа (предварительный осмотр, наглядность) и рассказа (экскурсионной справки). Самостоятельный осмотр, фотографирование
Переезд в д. Старые Фаличи Стародорожского района (1 час) 20 км						
д. Старые Фаличи, объект	Площадка перед камнем-	д. Старые Фаличи	30 мин	История возникновения камня-валуна,	Экскурсию проводит экскурсовод	Сочетать приемы исторического

Камень-валун	валуном			его параметры. Истории исцеления и чудеса, связанные с камнем	группы. Группа располагается полукругом, затем следует обход вокруг камня, фотографирование	анализа, локализации событий, экскурсионной справки
Переезд в д. Зеленая Дуброва Стародорожского района, (40 мин) 18 км						
Оз. Скачальское (аг. Залужье Стародорожского района)	Берег озера Скачальское	о.Скачальское	20 мин	История возникновения озера, мифы и предания. Целебные свойства воды. Флора и фауна района озера	Экскурсию проводит экскурсовод	При подъезде к озеру рассказать о флоре и фауне района озера.
Переезд в аг. Залужье Стародорожского района (30 мин) 13 км						
Свято-Георгиевская церковь (аг. Залужье)	Вход в церковь	Свято-Георгиевская церковь	30 мин	История возведения церкви. Церковь в годы ВОВ и послевоенные годы. Значение церкви в разные исторические периоды	Экскурсию проводит экскурсовод	Визуальный взгляд на церковь. Обход церкви Рассказ во время медленного движения. Ответы на вопросы
Переезд в аг. Щитковичи Стародорожского района (1час 30 мин) 25 км						
Проща (аг. Щитковичи Стародорожского района)	Площадка возле Прощи	Проща	30 мин	История возникновения прощи, мифы и предания. Истории исцеления больных. Освящение Прощи	Экскурсию проводит экскурсовод группы. Группа располагается полукругом	Сочетать приемы исторического анализа, экскурсионной справки.
Переезд в д. Паськовы Горки Стародорожского района (1час 30 мин) 25 км						
Почтовая станция (Паськовы Горки) Стародорожского района	У входа в почтовую станцию	Почтовая станция	20 мин	Вторая половина XIX века, история возникновения почтовой станцыи.Строения и хоз.двор	Группа располагается полукругом. Затем следует самостоятельный осмотр, фотографирование	Рассказ во время медленного движения. Даётся экскурсионная справка.

Переезд в д. Новый Рабак Стародорожского района (40 мин) 17 км						
Мир – гора (д. Новый Рабак) Стародо-рожского района	Площад-ка возле Мир - гора	Мир - гора	20 мин	История возникновения Мир-горы	Экскурсию проводит экскурсовод, возможно привлечение к экскурсии местных жителей	Сочетать приемы исторического анализа, экскурсионой справки.
Переезд в д. Синегово Стародорожского района (1час 30 мин) 23 км						
Камень-идол (д.Синего-во) Старо-дорож-ского рай-она	Площад-ка возле камня	Камень-идол	20 мин	Историческая справка возникновения камня идола	Экскурсию проводит экскурсовод группы. Группа располагается полукругом, затем следует обход камня, фотографирова-ние	Визуальный взгляд на камень. Рассказ во время медленного движения. Ответы на вопросы
Переезд в г.Старые Дороги ГУО «Средняя школа №3» (2час 30 мин) 44 км						

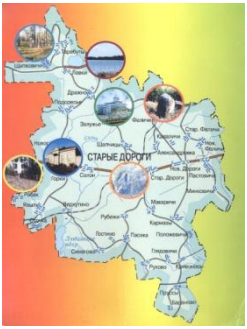

Фото 1. Карта маршрута

Фото 2. Камень-следовик

Фото 3. Камень-валун

Фото 4. Озеро Скачальское

Фото 5. Святогеогриевская церковь

Фото 6. Щитковичская Проща

Фото 7. Почтовая станция

Фото 8. Камень-идол

ЭКСКУРСИОННЫЙ МАРШРУТ «ПРАВОСЛАВНЫЕ ЦЕРКВИ СТАРОДОРОЖЧИНЫ» (часть 1)

Авторы: творческая группа учащихся объединения по интересам «Наш край» ГУДО «Центр туризма и краеведения детей и молодёжи Стародорожского района»

Руководитель: Курганович Николай Николаевич, руководитель объединения по интересам «Наш край».

Цель экскурсии: воспитание у учащихся моральных качеств гражданина и патриота через изучение исторических памятников малой родины. Содействие пробуждению интереса к культурно-историческому наследию малой родины, воспитанию национального самосознания посредством белоруской культуры и истории.

Задачи экскурсии:

содействовать массовому вовлечению учащихся в культурно-познавательную и исследовательскую деятельность, направленную на получение знаний об историко-культурных достопримечательностях малой родины;

способствовать формированию культурного опыта учащихся, повышению их интеллектуального уровня;

содействовать сохранению и приумножению национального, духовного и культурного достояния своей малой родины.

Тип экскурсии: историческая

Вид экскурсии: автобусная

Продолжительность экскурсии: 2 часа 40 минут

Протяженность: 84 километра

Маршрут экскурсии: г. Старые Дороги, Церковь святителя Николая чудотворца – аг. Залужье, церковь Святого Великомученика Георгия-победоносца – аг. Щитковичи, церковь святых бессребреников Космы и Дамиана.

Содержание экскурсии: в ходе экскурсии экскурсанты познакомятся с историей возникновения, особенностями архитектуры, православных церквей в городе Старые Дороги, аг. Залужье, аг. Щитковичи.

Общие методические указания к теме экскурсии:

- предварительное изучение исторического материала;
- методическая подготовка экскурсоводов;
- наличие «портфеля экскурсовода»;
- экскурсия должна вестись в соответствии с требованиями дифференцированного подхода.

Общие организационные указания:

во время экскурсии строго следить за соблюдением правил безопасности участниками экскурсии, правил дорожного движения, инструктировать экскурсантов о соблюдении норм безопасности при осмотре объектов.

Вступление к экскурсии:

организационное вступление сделать при встрече с группой до начала движения, представиться группе, оговорить необходимые организационные вопросы и напомнить о правилах поведения во время экскурсии и нормах безопасности;

в информационной части вступления кратко сообщить о теме и основных объектах экскурсии;

настроить экскурсантов на восприятие предстоящей экскурсии и установить с ними эмоционально-психологический контакт;

продолжительность вступления 5 минут.

Заключение. Заключение сделать у здания ГУДО «Центр туризма и краеведения детей и молодёжи Стародорожского района».

Продолжительность заключения - 10 минут.

ТЕХНОЛОГИЧЕСКАЯ КАРТА МАРШРУТА ЭКСКУРСИИ «ПРАВОСЛАВНЫЕ ЦЕРКВИ СТАРОДОРОЖЧИНЫ» (часть 1)

Маршрут	Место остановки	Объект показа	Время мин	Основное содержание экскурсиии	Организационнные и методические указания
Начало маршрута. Место сбора группы -	ул. Гагарина, 16		10	Встреча и краткое знакомство с группой. Сообщение темы экскурсии, её	Знакомство с правилами поведения во время экскурсии,

ГУДО «Центр туризма и краеведения детей и молодёжи Стародорожского района»				маршрута и продолжительности	порядке передвижения, расположения на местах остановок (оставление мест для прохода), мер безопасности и порядок задачи вопросов (в конце экскурсии) Установить эмоционально-психологический контакт с группой.
Движение от ГУДО «Центр туризма и краеведения детей и молодёжи Стародорожского района» по ул.Школьной к Храму святителя Николая Чудотворца					
	ул.Советская, 26	Храм святителя Николая Чудотворца	20	14.03.1993г. состоялось освящение, которое совершил Митрополит Минский и Слуцкий Филарет. Настоятелем прихода назначен иерей Игорь Кручко. Переданное приходу здание реконструировано: пристроены алтарь и притвор с колокольней, установлены три купола с крестами. В 2006 году начато строительство нового, кирпичного здания Свято - Николаевской церкви	Группа располагается в зависимости от показа объектов Визуальный взгляд на Храм. Обход церквей. Рассказ (экскурсионная справка) во время медленного движения.Ответы на вопросы
Садимся в автобус и по ул. Советская, ул. Кирова (по трассе Р-92 Старые Дороги-Марьина Горка) едем в аг. Залужье,15км					
г. Старые Дороги-аг.	аг.Залужье		20	Природный потенциал края. Любование ланд-	Инструктаж по мерам безопасности при

Залужье				шафтом. Рассказ об аг. Оршль и аг. Шапчицы по пути следования	посадке и высадке из автобуса
	ул. Колхозная, 81а	Церковь Святого Велико-мученика Георгия Победо-носца		Первая церковь в аг. Залужье была возведена в 18 в. В 1903 г. возведён новый деревянный храм закрытый властями в 1933 г. После войны купола и звонница были сброшены, а в здании разместился сельский клуб. В 1991 г. храм возвращён провославной церкви. В декабре 1995 г. настоятелем Залужской церкви стал священник Александр Пигаль и является им доныне. В 2013 г. капи-тальный ремонт храма завершен окончательно	Визуальный взгляд на церковь.Обход церкви .Рассказ во время медленного движения.Ответы на вопросы
Садимся в автобус и по трассе Р-92 Старые Дороги –Марьина Горка, поворот в д. Левки на трассу Р-91 на Барановичи едем в аг. Щитковичи, 27 км.					
аг. Залужье – аг. Щитковичи			40	Природный потенциал края. Любование ландшафтами.Рассказ об аг. Дражно и аг Левки по пути следования	Инструктаж по мерам безопасности при посадке и высадке из автобуса
	ул. Моло-дёжная 18	Церковь святых бессреб-реников Космы и Дамиана	20	Церковь построена в 1896 г. на месте старой церкви. Во время ВОВ церковь сгорела. По инициа-тиве уроженки деревни Раисы Алексеевны Гла-	Инструктаж по мерам безопасно-сти при посадке и высадке из автобу-са Визуальный взгляд на церковь. Обход церкви. Рассказ во

				дышевой и на ее средства был построен храм в честь святых бессребреников Космы и Дамиана. В 2014 г. было совершено освящение храма	время медленного движения. Ответы на вопросы
Садимся в автобус и по трассе Р-91 на Осиповичи, поворот в д. Левки на трассу Р-92 Марьина Горка-Старые Дороги возвращаемся обратно (ул. Гагарина, 16), 40 мин					
Прибытие в г. Старые Дороги. Заключение -10 минут					
Подвести итоги экскурсии, отметить экскурсионные возможности края, сделать выводы, ответить на возникшие вопросы, поблагодарить за внимание					

Фото 1. Действующая церковь святителя Николая Чудотворца

Фото 2. Строящаяся церковь в г. Старые Дороги

Фото 3. Церковь Святого Великомученника Георгия Победоносца

Фото 4. Церковь святых бессребреников Космы и Дамиана аг. Щитковичи

ЭКСКУРСИОННЫЙ МАРШРУТ «ПРАВОСЛАВНЫЕ ЦЕРКВИ СТАРОДОРОЖЧИНЫ» (часть 2)

Авторы: *творческая группа учащихся объединения по интересам «Наш край» ГУДО «Центр туризма и краеведения детей и молодёжи Стародорожского района»*

Руководитель*: Курганович Николай Николаевич**, руководитель объединения по интересам «Наш край».*

Цель экскурсии: воспитание у учащихся моральных качеств гражданина и патриота через изучение исторических памятников малой родины. Содействие пробуждению интереса к культурно-историческому наследию малой родины, воспитанию национального самосознания посредством белоруской культуры и истории.

Задачи экскурсии:

содействовать массовому вовлечению учащихся в культурно-познавательную и исследовательскую деятельность, направленную на получение знаний об историко-культурных достопримечательностях малой родины;

способствовать формированию культурного опыта учащихся, повышению их интеллектуального уровня;

содействовать сохранению и приумножению национального, духовного и культурного достояния своей малой родины.

Тип экскурсии: историческая

Вид экскурсии: автобусная

Продолжительность экскурсии: 2 часа 40 минут

Протяженность: 57 километра

Маршрут экскурсии: г. Старые Дороги – Посёлок Новый, полковой храм святого благоверного князя Александра Невского – аг. Языль, церковь Преображения Господнего.

Содержание экскурсии: в ходе экскурсии экскурсанты познакомятся с историей возникновения, особенностями архитектуры, православных церквей в Посёлке Новом и аг. Языль.

Общие методические указания к теме экскурсии:

- предварительное изучение исторического материала;
- методическая подготовка экскурсоводов;
- наличие «портфеля экскурсовода»;

- экскурсия должна вестись в соответствии с требованиями дифференцированного подхода.

Общие организационные указания:

во время экскурсии строго следить за соблюдением правил безопасности участниками экскурсии, правил дорожного движения, инструктировать экскурсантов о соблюдении норм безопасности при осмотре объектов.

Вступление к экскурсии:

организационное вступление сделать при встрече с группой до начала движения, представиться группе, оговорить необходимые организационные вопросы и напомнить о правилах поведения во время экскурсии и нормах безопасности;

в информационной части вступления кратко сообщить о теме и основных объектах экскурсии;

настроить экскурсантов на восприятие предстоящей экскурсии и установить с ними эмоционально-психологический контакт;

продолжительность вступления 10 минут.

Заключение. Заключение сделать у здания ГУДО «Центр туризма и краеведения детей и молодёжи Стародорожского района».

Продолжительность заключения - 15 минут.

ТЕХНОЛОГИЧЕСКАЯ КАРТА МАРШРУТА «ПРАВОСЛАВНЫЕ ХРАМЫ СТАРОДОРОЖЧИНЫ» (Часть 2)

Маршрут	Место остановки	Объект показа	Время мин	Основное содержание экскурсиии	Организационнные и методические указания
Начало маршрута. Место сбора группы - ГУДО «Центр туризма и краеведения детей и молодёжи Стародоро	ул. Гагарина, 16		10	Встреча и краткое знакомство с группой. Сообщение темы экскурсии, её маршрута и продолжительности	Знакомство с правилами поведения во время экскурсии, порядке передвижения, расположения на местах остановок (оставление мест для прохода), мер безопасности и

жского района»					порядок задачи вопросов (в конце экскурсии) Установить эмоционально-психологический контакт с группой.
Движение от ГУДО «Центр туризма и краеведения детей и молодёжи Стародорожского района» по ул. Гагарина и ул. Московской. Едем в Посёлок Новый, 6км					
	п. Новый, ул. Московская, 8 Полк РХБЗ, здание штаба	Полковой храм святого благоверного князя Александра Невского	30	Храм святого благоверного князя Александра Невского является приписным к церкви св. вмч. Георгия Победоносца аг. Залужье. Помещение под храм было переоборудовано в здании штаба в 2003 году. Храм переоборудовался трудами военнослужащих части при спонсорской поддержке предпринимателей г. Старые Дороги.16 августа 2003 года первый полковой храм Министерства обороны РБ был освящён Митрополитом Минским и Слуцким Филаретом. Настоятель храма-Протоиерей Александр Пигаль	Осмотр внутреннего убранства храма. Часть экскурсии проводит настоятель. Ответы на вопросы
Садимся в автобус, едем по трассе Р-43 Бобруйск – Слуцк до поворота в аг. Горки на Языль, едем в аг. Языль, 23 км					
г. Старые Дороги – аг. Языль		Памятные знаки, природные красоты	30	Любование ландшафтом. Рассказ об аг. Солон, Подъяменец Пролетарский, Горки, Березинка, Осерёдок по	Инструктаж по мерам безопасности при посадке и высадке из автобуса

				пути следования	
	аг. Языль, ул. Г.А. Половчени, 2а	Храм Преображения Господня	30	Православная церковь в аг. Языль существовала давно. В 1744 году она была отторгнута у православных верующих и передана униатам. В 1898 г. вместо старого, обветшавшего храма, возвели новый деревянный, освятив его в честь Преображения Господня. С 1934г. до Отечественной войны деревянная церковь была занята под сельский клуб. В период военной оккупации церковь была возвращена верующим. 22 июля 1950г. здание церкви заняли колхозники под сельский клуб. 26июня 1997г. здание храма после множества перестроений в ветхом состоянии было возвращено православным верующим д. Языль. В 2005 году старое здание церкви было снесено и на его месте в 2006 году начато строительство нового . 19 апреля 2015 г в неделю Антипасхи Епископ Слуцкий и Солигорский Анатолий совершил освещение храма	Визуальный взгляд на церковь. Обход церкви во время медленного движения. Осмотр церкви изнутри. Ответы на вопросы

				Преображения Господня	
Садимся в автобус и по дороге аг. Языль, Осерёдок, Березинка, Горки, Подъяменец Пролетарский, Солон, трассе Р-43 Слуцк – Бобруйск возвращаемся к ГУДО «Центр туризма и краеведения детей и молодёжи Стародорожского района», 28км					
Прибытие в г. Старые Дороги. Заключение -15 минут					
Подвести итоги экскурсии, отметить экскурсионные возможности края, сделать выводы, ответить на возникшие вопросы, поблагодарить за внимание					

Фото 1. Внутренний интерьер полкового храма святого благоверного князя Александра Невского в Посёлке Новом

Фото 2. Внешний вид храма Преображения Господнего аг. Языль

Фото 3. Внутренний вид храма Преображения Господнего в аг. Языль

Фото 4. Освещение храма Преображения Господня

ЭКСКУРСИОННЫЙ МАРШРУТ «ПРАВОСЛАВНЫЕ ЦЕРКВИ СТАРОДОРОЖЧИНЫ» (часть 3)

Авторы: *творческая группа учащихся объединения по интересам «Наш край» ГУДО «Центр туризма и краеведения детей и молодёжи Стародорожского района»*

Руководитель*: Курганович Николай Николаевич****,*** *руководитель объединения по интересам «Наш край».*

Цель экскурсии: воспитание у учащихся моральных качеств гражданина и патриота через изучение исторических памятников малой родины. Содействие пробуждению интереса к культурно-историческому наследию малой родины, воспитанию национального самосознания посредством белоруской культуры и истории.

Задачи экскурсии:

содействовать массовому вовлечению учащихся в культурно-познавательную и исследовательскую деятельность, направленную на получение знаний об историко-культурных достопримечательностях малой родины;

способствовать формированию культурного опыта учащихся, повышению их интеллектуального уровня;

содействовать сохранению и приумножению национального, духовного и культурного достояния своей малой родины.

Тип экскурсии: историческая

Вид экскурсии: автобусная

Продолжительность экскурсии: 2 часа 45 минут

Протяженность: 74 километра

Маршрут экскурсии: г. Старые Дороги – аг. Прусы, Церковь Рождества Христова – аг. Пасека, Церковь в честь святых мучениц Веры, Надежды, Любви и матери их Софии.

Содержание экскурсии: в ходе экскурсии экскурсанты познакомятся с историей возникновения, особенностями архитектуры, православных церквей в аг. Прусы и аг. Пасека

Общие методические указания к теме экскурсии:

- предварительное изучение исторического материала;
- методическая подготовка экскурсоводов;
- наличие «портфеля экскурсовода»;

- экскурсия должна вестись в соответствии с требованиями дифференцированного подхода.

Общие организационные указания:

во время экскурсии строго следить за соблюдением правил безопасности участниками экскурсии, правил дорожного движения, инструктировать экскурсантов о соблюдении норм безопасности при осмотре объектов.

Вступление к экскурсии:

организационное вступление сделать при встрече с группой до начала движения, представиться группе, оговорить необходимые организационные вопросы и напомнить о правилах поведения во время экскурсии и нормах безопасности;

в информационной части вступления кратко сообщить о теме и основных объектах экскурсии;

настроить экскурсантов на восприятие предстоящей экскурсии и установить с ними эмоционально-психологический контакт;

продолжительность вступления 10 минут.

Заключение. Заключение сделать у здания ГУДО «Центр туризма и краеведения детей и молодёжи Стародорожского района».

Продолжительность заключения - 15 минут.

ТЕХНОЛОГИЧЕСКАЯ КАРТА МАРШРУТА
«ПРАВОСЛАВНЫЕ ХРАМЫ СТАРОДОРОЖЧИНЫ» (Часть 3)

Маршрут	Место остановки	Объект показа	Время мин	Основное содержание экскурсиии	Организационнные и методические указания
Начало маршрута. Место сбора группы - ГУДО «Центр туризма и краеведения детей и молодёжи Стародо-	ул. Гагарина, 16		10	Встреча и краткое знакомство с группой. Сообщение темы экскурсии, её маршрута и продолжительности	Знакомство с правилами поведения во время экскурсии, порядке передвижения, расположения на местах остановок (оставление мест для прохода), мер безопасности и порядок задачи

рожского района»					вопросов (в конце экскурсии) Установить эмоционально-психологический контакт с группой.
Движение от ГУДО «Центр туризма и краеведения детей и молодёжи Стародорожского района» до д. Прусы, 30км					
г. Старые Дороги – аг. Прусы		Памятные знаки, природные красоты	30	Рассказ об аг. Макаричи, Кармазы, Петровичи, Барберовка, Положевичы, Кривоносы по пути следования	Инструктаж по мерам безопасности при посадке и высадке из автобуса
	аг. Прусы ул Советская 40	Церковь Рождества христова	30	По инициативе жительницы деревни Прусы Анны Прохоровны Чечухи в 1998 году была организована православная община. В 2002 году был заложен фундамент и начато возведение деревянной трёхкупольной церкви. 11 июля 2004 года состоялось освящение церкви, которое совершил митрополит Минский и Слуцкий Филарет.	Визуальный взгляд на церковь. Обход церкви во время медленного движения. Осмотр церкви изнутри. Ответы на вопросы
Садимся в автобус и по дороге Прусы, Кривоносы, поворот на Глядовичи, Рухово, едем в аг. Пасека, 27км					
аг.Прусы-аг. Пасека		Памятные знаки, природные красоты	25	Любование ландшафтом. Рассказ о д. Кривоносы, Глядовичи, по пути следования	Инструктаж по мерам безопасности при посадке и высадке из автобуса
	Аг. Пасека ул. Украинского 19	Церковь святых мучениц Веры, Надежды, Любви и	30	В д. Пасека по инициативе уроженца деревни, ныне жителя г. Минска, Александра Николаевича Усени за	Визуальный взгляд на церковь. Обход церкви во время медленного движения. Осмотр церкви изнутри.

		матери их Софии.		три года была возведена одно-купольная церковь в честь святых мучениц Веры, Надежды, Любви и матери их Софии. В 2000 г. церковь была освящена митрополитом Минским и Слуцким Филаретом в сослужении священников благочиния	Ответы на вопросы
Садимся в автобус и по дороге аг. Пасека через д. Рубежи, возвращаемся к ГУДО «Центр туризма и краеведения детей и молодёжи Стародорожского района», 17км					
Прибытие в г. Старые Дороги. Заключение -15 минут					
Подвести итоги экскурсии, отметить экскурсионные возможности края, сделать выводы, ответить на возникшие вопросы, поблагодарить за внимание					

Фото 1. Внешний вид церкви Рождества Христова аг. Прусы

Фото 2. Внутренний вид церкви Рождества Христова аг. Прусы

Фото 3. Внешний вид церкви святых мучениц Веры, Надежды, Любови и матери их Софии

Фото 4. Внутренний вид церкви святых мучениц Веры, Надежды, Любови и матери их Софии

ЭКСКУРСИОННЫЙ МАРШРУТ «ПО ТРОПИНКАМ МАЛОЙ РОДИНЫ»

Авторы: *творческая группа учащихся ГУО «Горковская средняя школа Стародорожского района»*

Руководитель: *Короленя Анна Александровна, учитель истории ГУО «Горковская средняя школа Стародорожского района»*

Цель экскурсии: формирование у учащихся гражданско-патриотических и духовно-нравственных качеств через приобщение к историко-культурным ценностям родного края.

Задачи экскурсии:

массовое вовлечение учащихся в культурно-познавательную деятельность, направленную на получение и сохранение знаний об историко-культурных достопримечательностях малой родины;

формирование моральной культуры и гражданских качеств;

формирование ценностного отношения к историко-культурным памятникам, уважения и гордости за историко-культурное наследие малой родины.

Тип экскурсии: историко-краеведческий

Вид экскурсии: пешеходная

Продолжительность экскурсии: 5 часов

Протяженность: 10 км

Маршрут экскурсии: место встречи с группой по адресу Минская обл., Стародорожский район, аг. Горки, пер. Школьный, 1 (Горковская средняя школа).

аг. Горки: Народный музей «Этнография, история д.Горки» (Горковская средняя школа) → Липовая аллея Пересвет-Солтонов → захоронения рода Солтанов возле д. Новосёлки → братская могила советских воинов и партизан в д. Новосёлки → почтовая станция (памятник дорожной архитектуры) в д. Паськова Горка → памятник землякам аг. Горки → братская могила и могила отца Ивана Никифоровича Стасевича, заслуженного деятеля БССР на кладбище в а.г. Горки

Содержание экскурсии: в ходе экскурсии экскурсанты познакомятся с историей деревни Горки, с важными событиями в жизни жителей деревни Горки, известными земляками.

Наша малая родина – аг. Горки Стародорожского района.

Она имеет свою историю, интересные историко-культурные объекты, знаменитых людей. Об этом должны знать и этим гордиться наши земляки. Мы предлагаем начать экскурсию с посещения школьного народного музея «Этнография, история деревни Горки». Там можно познакомиться с историей появления деревни Горки, владельцами этих земель в XVI – XIX века. Экспозиции «Орудия труда крестьян» и «Крестьянская изба» позволят в полной мере представить образ жизни и занятия крестьян XIX – начала XX века, познакомиться с многообразием крестьянских орудий труда того времени и их предназначением. Экспозиция «Природа Беларуси» представлена экспонатами животного мира белорусских лесов. Также в музее представлены экспозиции, которые повествуют о важных сторонах исторического развития жителей Горковской земли – о создании и деятельности колхоза «Красная Горка», о его заслуженных тружениках, о судьбах земляков в годы Великой Отечественной войны и войны в Афганистане, о заслуженных и знаменитых людях Горковской земли, о истории школы. Особого внимания заслуживает музей «Истории образования Стародорожского района», в котором можно узнать о создании первых учебных заведений на территории Стародорожского района, о развитии системы образования в прошлом и на современном этапе.

После посещения школьного музея предлагаем прогуляться по липовой аллее, посаженной при последних владельцах имения Горки Пересвет-Солтанах, полюбоваться прекрасными пейзажами возле реки Ареса.

Далее предлагаем отправиться на католическое кладбище возле д. Новосёлки, где находятся захоронения (надмогильные плиты) членов рода Пересвет-Солтанов. Здесь же находилась деревянная католическая часовня, куда в конце XIX – начале XX века приезжали в большие праздники и на похороны Пересвет-Солатнов католические священники из Баранович и Несвижа. Считают, что эта часовня была построена по приказу жены Адама Пересвет-Солтана, Стефании Солтан.

В д. Новосёлки на кладбище находятся братская могила 17 советских воинов и 3 партизан, которые погибли в годы Великой

Отечественной войны. Среди них – воины 219-й танковой бригады конно-механизированной группы 1-го Белорусского фронта, которые погибли при освобождении нашей земли в 1944 году.

Посетив почтовую станцию в д. Паськовы Горки, можно воочию познакомиться с памятником архитектуры конца XIX века, узнать об истории создания, предназначении и функционировании почтовой станции на одном из важнейших путей сообщения – шоссейной магистрали Москва – Брест – Варшава.

При въезде в аг. Горки (северная часть) возле шоссе Слуцк – Бобруйск расположен памятник землякам. Он возведен в память 220 местных жителей, которые погибли в годы Великой Отечественной войны. В 1967 г. был насыпан курган, на вершине которого установлена скульптурная композиция: воин, партизан и мирный житель – женщина, как символ решительной борьбы с немецкими оккупантами. Перед курганом расположены мемориальные плиты, где написаны имена погибших.

Далее мы предлагаем посетить братскую могилу, где похоронены 98 военнопленных, расстрелянных немецкими оккупантами в 1942 году.

Здесь же на местном кладбище можно посетить могилу отца известного земляка, заслуженного деятеля искусства БССР Ивана Никифоровича Стасевича. Его именем названа пионерская дружина Горковской школы.

Общие методические указания к теме экскурсии:

- экскурсовод должен иметь большой запас знаний об истории д. Горки, об объектах экскурсионного маршрута, о жизни и творчестве Ивана Никифоровича Стасевича;
- целесообразно при себе иметь «портфель экскурсовода»;
- экскурсия должна вестись в соответствии с требованиями дифференцированного подхода.

Общие организационные указания:

во время экскурсии строго следить за соблюдением правил безопасности участниками экскурсии, правил дорожного движения, инструктировать экскурсантов о соблюдении норм безопасности при осмотре объектов.

Вступление к экскурсии:

организационное вступление сделать при встрече с группой до начала движения, представиться группе, оговорить необходимые организационные вопросы и напомнить о правилах поведения во время экскурсии и нормах безопасности;

в информационной части вступления кратко сообщить о теме и основных объектах экскурсии;

настроить экскурсантов на восприятие предстоящей экскурсии и установить с ними эмоционально-психологический контакт;

продолжительность вступления 5 минут;

Заключение. Заключение сделать у здания сельского клуба культуры аг. Горки. Здесь провести мысль о неразрывной связи прошлого и настоящего. Продолжительность заключения – 5 минут.

ТЕХНОЛОГИЧЕСКАЯ КАРТА МАРШРУТА «ПО ТРОПИНКАМ МАЛОЙ РОДИНЫ»

Маршрут	**Место остановки**	**Объект показа**	**Время показа**	**Наименование подтемы и основные вопросы**	**Организационные вопросы**	**Методические указания**
Вступление						
Начало экскурсии	Площадка перед школой	Место сбора группы	10 мин.	Встреча и краткое знакомство с группой.	Сообщение темы экскурсии и порядка передвижения по маршруту. Знакомство с правилами поведения во время экскурсии, мерами безопасности.	Установить эмоционально-психологический контакт с группой. Ярким вступлением помочь настроиться на экскурсию. Ознакомить с порядком задавания вопросов во время проведения экскурсии (после рассказа

						экскурсовода)
Экскурсия в народный музей «Этнография, история д. Горки»						
Школь-ный народ-ный музей «Этно-графия, история д.Горки»	Школь-ный музей по адресу аг. Горки, пер. Школь-ный, 1	Народны й музей «Этно-графия, история д. Горки»	25 мин.	Знакомство с историей д. Горки посредством обзорной экскурсии по школьному народному музею «Этнография, история д. Горки»	Групп проходит в музей, распологается полукругом не более чем в два ряда.Знакомство с правилами поведения в музее. Предоставить время для самостоятель-ного просмотра экспозиций.	Использовать приемы показа (наглядность) и рассказа (экскурсионной справки)
Прогулка по липовой аллее Пересвет-Солтанов (0,4 км)						
аг. Горки Липовая аллея перед ГУО «Горков-ская средняя школа Стародо-рожского района»	Аллея перед учрежде-нием образо-вания аг. Горки	Липовая аллея	10 мин	Сведения о владельцах д. Горки, об их вкладе в развитие местности. Сведения о Адаме Пересвет-Солтане и его семье. Обратить внимание на природную красоту местности (р.Ареса)	Группа прогуливается по аллее от школы к шоссе Бобруйск-Слуцк	Использовать приемы рассказа: описания, приемы показа.
Переход к католическому кладбищу возле д. Новосёлки (1,5 км)						
Католи-ческое кладбище возле д. Ново-сёлки	Террито-рия старого католи-ческого кладбища возле д. Новосёлки	Захоро-нения членов рода Пере-свет-Солтанов	15 мин	История като-лического кладбища. Захоронения членов рода Пересвет-Солтанов	Группа располагается полукругом возле захоронений	Использовать приемы рассказа, показа.

Переход к братской могиле на кладбище д. Новосёлки (0,2 км)						
Кладбище д. Новосёлки	Территория кладбища возле д. Новосёлки	Братская могила 17 советских воинов и 3 партизан, которые погибли в годы Великой Отечественной войны.	20 мин	Кратко о военных действиях на Стародорожчине в годы ВОВ (нападение фашистской Германии, оборонительные бои 214-й воздушно-десантной бригады и 121-й стрелковой дивизии, 43-й и 47-й кавалерийских дивизий летом 1941 г.; оккупационный фашистский порядок на Стародорожчине и его жертвы; подполье на Стародорожчине (д. Новосёлки)	Группа располагается полукругом.	Использовать приемы исторической справки, рассказа. Предусмотреть возможность экскурсантам поделиться своими знаниями о военных действиях и фашистском оккупационном режиме)
Переход к почтовой станции (памятник дорожной архитектуры) в д. Паськова Горка (2,2 км)						
д. Паськовы Горки	Площадка перед зданием почтовой станции	Почтовая станция (конец XIX века)	15 мин	История деятельности почтовой станции	Группа располагается полукругом.	Использовать приемы рассказа, исторической справки.
Переход к памятнику землякам, погибшим в годы Великой Отечественной войны, в аг. Горки (1 км)						
аг. Горки	Площадка	Памятник	20 мин	Партизанская	Группа	Использовать

(северная окраина деревни возле шоссе Бобруйск – Слуцк)	перед памятни-ком	землякам, погибшим в годы Великой Отечествен ной войны		борьба на Стародорож-чине: деятель-ность 100-й партизанской бригады им. С.М. Кирова; карательные меры фашист-ских властей (о массовом убийстве жи-телей деревни в августе 1941г.). История создания памятника.	располагается полукругом. Предоставить дополнительн ое время для самостоятель-ного просмотра	приемы рассказа, исторической справки, описания и показа.
Переход к братской могиле в аг. Горки (2 км)						
аг. Горки (кладби-ще на юго-западной окраине деревни)	Террито-рия кладбища аг. Горки	Братская могила советских военно-пленных	10 мин	О жертвах войны.	Группа располагается полукругом.	Использовать приемы рассказа, исторической справки.
Переход к могиле отца Ивана Никифоровича Стасевича						
аг. Горки (кладби-ще на юго-западной окраине деревни)	Террито-рия кладбища аг. Горки	Могила отца Ивана Никифоро-вича Стасевича	10 мин	И.Н.Стасевич –заслуженный деятель искусств БССР, участ-ник военных действий в годы Великой Отечествен-ной войны, знаменитый выпускник Горковской средней школы	Группа располагается полукругом.	Использовать приемы рассказа, исторической справки
Переход к зданию сельского дома культуры и завершение экскурсии (0,3 км)						

Фото 1. Народный музей «Этнография, история д. Горки» ГУО «Горковская средняя школа Стародорожского района» в аг. Горки

Фото 2. Липовая аллея, которая вела к дому Пересвет-Солтанов

Фото 3. Почтовая станция конца XIX века в д. Паськова Горка



Фото 4. Памятник землякам, погибшим в годы Великой Отечественной войны

ЭКСКУРСИОННЫЙ МАРШРУТ
«МОЙ ГОРОД – СТАРЫЕ ДОРОГИ»

Авторы: *учащиеся ГУО «Средняя школа № 1 г. Старые Дороги имени Героя Советского Союза Ф.Ф.Куликова».*

Руководитель: *Шайдуко Елена Владимировна, учитель географии ГУО «Средняя школа № 1 г. Старые Дороги имени Героя Советского Союза Ф.Ф.Куликова».*

Цель экскурсии: формировать у учащихся гражданско-патриотические и духовно-нравственные качества через приобщение к историко-культурным ценностям родного края. Привлечение туристов и увеличение туристического потока в Беларусь.

Задачи экскурсии:

- ✓ знакомство с памятниками и музеями, расположенными на территории г. Старые Дороги;
- ✓ воспитание патриотизма и любви к родному краю;
- ✓ эстетическое воспитание;
- ✓ развитие интереса к истории городов Беларуси.

Тип экскурсии: историческая.

Вид экскурсии: пешеходная.

Продолжительность экскурсии: 5 часов.

Протяженность: 6 км.

Маршрут экскурсии: место встречи с группой – г. Старые Дороги, железнодорожный вокзал; переход к водонапорной башне; к Церкви святителя Николая Чудотворца и Николаевской церкви; посещение Музея Анатолия Белого; посещение музея ГУО «Средняя школа № 1 г. Старые Дороги имени Героя Советского Союза Ф.Ф.Куликова»; переход к памятнику воинам-афганцам; к Мемориальному комплексу «Братские могилы; к памятнику Танк Т-34; посещение захоронения евреев; переход к памятнику С.Бабаковой и А.Королевой; посещение ГУО «Стародорожский центр детского творчества «Светлица» имени И.Н.Стасевича»; переход к костёлу Успения Пресвятой Девы Марии; посещение Стародорожского районного историко-этнографического музея и ГУ культуры «Стародорожский центр ремесел».

Содержание экскурсии: обзорная пешая экскурсия с посещением наиболее значимых достопримечательностей города.

Основные объекты показа:

- ✓ железнодорожный вокзал;
- ✓ водонапорная башня;
- ✓ Церковь святителя Николая Чудотворца и Николаевская церковь;
- ✓ Музей Анатолия Белого;
- ✓ музей ГУО «Средняя школа № 1 г. Старые Дороги имени Героя Советского Союза Ф.Ф.Куликова»;
- ✓ памятник воинам-афганцам;
- ✓ Мемориальный комплекс «Братские могилы»;
- ✓ Танк Т-34;
- ✓ захоронения евреев;
- ✓ Памятник С.Бабаковой и А.Королевой;
- ✓ ГУО «Стародорожский центр детского творчества «Светлица» имени И.Н.Стасевича»;
- ✓ костёл Успения Пресвятой Девы Марии
- ✓ Стародорожский районный историко-этнографический музей;
- ✓ ГУ культуры «Стародорожский центр ремесел»

Общие организационные указания:

во время экскурсии следить за соблюдением правил безопасности участниками экскурсии, правил дорожного движения.

ТЕХНОЛОГИЧЕСКАЯ КАРТА МАРШРУТА «МОЙ ГОРОД – СТАРЫЕ ДОРОГИ»

Маршрут	Место остановки	Объект показа	Время показа	Наименование подтемы и основные вопросы	Организационные вопросы, методические указания
г. Старые Дороги	ул. Советская, 5	Железнодорожный вокзал. Водонапорная	10 мин	Название населенного пункта во многом определяет какие достопримечательно-	Знакомство с правилами поведения во время

		башня		сти могут увидеть здесь путешественники. По крайней мере так получилось со Старыми Дорогами - сначала гати во времена Великого княжества Литовского, позже железнодорожные пути сыграли важнейшую роль в развитии города. Благодаря строительству почтовых дорог, столбов и станций город разрастался, здесь был проложен первый мощеный путь из Москвы в Европу - Екатерининский тракт, позже прошла Либаво–Роменская железная дорога. Видное место среди достопримечательностей города занимает водонапорная башня, построенная из красного кирпича возле железнодорожного вокзала в конце XIX — начале XX вв.	экскурсии, порядке передвижения, расположения на местах остановок (оставление мест для прохода), мер безопасности и порядок задачи вопросов (в конце экскурсии). Предложить группе расположиться полукругом не более чем в два ряда
г. Старые Дороги	ул. Советская, 26	Церковь святителя Николая Чу-	10 мин	Единственный в Старых Дорогах храм - деревянная церковь	Экскурсию проводит служащие

		дотворца Николаевской церкви.		святителя Николая Чудотворца второй половины XX в. В 2006 г. начато строительство новой кирпичной Николаевской церкви.	церкви. Группа располагается в зависимости от показа экспозиций
г. Старые Дороги	ул. Садовая, 52	Музей Анатолия Белого	1 час	Анатолий БЕЛЫЙ — общественный и культурный деятель, историк, искусствовед, педагог, один из самых знаменитых коллекционеров, создатель Стародорожского изобрази-тельного искусства, известный не только в Беларуси, но и за границей. Частный художественный музей в Беларуси - Музей Анатолия Белого. В его коллек-ции содержится около 1700 экспонатов с образами белорусских просветителей и ученых, писателей, а также участников освободительных движений, в том числе единственное подлинное в Беларуси произведение Вален-	Экскурсию проводит экскурсовод музея. экспозиций Использовать приемы показа (предварительный осмотр, наглядность) и рассказа (экскурсионной справки).

				тия Ваньковича, диалоги философа Платона в переводе Яна Петровского на белорусском языке, памятная медаль в честь коронации Августа III.	
г. Старые Дороги	ул. Чапаева, 27	Музей ГУО «Средняя школа № 1 г. Старые Дороги имени Героя Советского Союза Ф.Ф.Куликова»	30 мин	Краеведческий музей был учреждён 19 декабря 1991 года на основе приказа №167 от 15 ноября 1991г. Профиль музея – историко-краеведческий. Основные разделы: мой родны кут; народныя промыслы; ішла вайна народная; матуля школа, слаўны, мілы кут; Старадарожчына літаратурная; Сувеніры і падарункі Музей насчитывает 612 экспонатов основного и 364 экспоната вспомогательного фонда, большая часть которых подлинная.	Экскурсию проводит экскурсовод музея. Группа располагается в зависимости от показа экспозиций Использовать приемы показа (предварительный осмотр, наглядность) и рассказа (экскурсионной справки).
г. Старые Дороги	ул. Московская (напротив автовокзала)	Памятник воинам-афганцам	10 мин	В память о 5 погибших воинах-афганцах и в честь оставшихся в живых уроженцев Стародорожского района в г. Старые	Возможно возложение цветов. Группа располагается полукругом

				Дороги возле автовокзала сооружен памятник – скрещенные автоматы Калашникова над камнем с фотографиями погибших воинов-интернационалистов.	Использовать приемы показа (осмотр) и рассказа
г. Старые Дороги	ул. Московская (напротив автовокзала)	Мемориальный комплекс «Братские могилы»	10 мин	Историческая справка о захоронении	Возможно возложение цветов Группа располагается полукругом
г. Старые Дороги	ул. Московская (на пересечении с ул. Коммунистической)	Танк Т-34	10 мин	Танк установлен по ул. Московской в честь освобождения города 28 июня 1944 года войсками 1-го Белорусского фронта в ходе Бобруйской операции.	Возможно возложение цветов Использовать приемы показа (осмотр) и рассказа (экскурсионной справки).
г. Старые Дороги	ул. Московская	Захоронения евреев	10 мин	Гетто в Старых Дорогах во время войны. Место расстрела в урочище Кошарка в годы ВОВ. Памятник «Жертва фашизма» или «Реквием». Памятники и пятиугольный камень на еврейском кладбище. Место расположения бывшего еврейского	Возможно возложение цветов.Группа располагается полукругом. Использовать приемы показа (осмотр) и рассказа. Самостоятельный осмотр

				кладбища в г. Старые Дороги.	
г. Старые Дороги	ул. Московская на пересечении с ул.Кривошеина	Памятник Бабаковой и Королевой	10 мин	Историческая справка о гибели партизанок: Софьи Бабаковой и Анны Ковалевой	Группа располагается полукругом. Фотографирование.
г. Старые Дороги	ул. Карла Маркса, 30 «Б»	ГУО «Стародорожский центр детского творчества «Светлица» имени И.Н.Стасевича»	1 час	Ознакомление с творчеством обучающихся Стародорожского района	По предварительной заявке. Экскурсию проводит представитель администрации учреждения. Можно приобрести сувениры
г. Старые Дороги	ул. Парижской коммуны	Костёл Успения Пресвятой Девы Марии	10 мин	В Старых Дорогах недалеко от центральной площади возведен костёл Успения Пресвятой Девы Марии. Фундамент храма заложен в сентябре 2014 года	Экскурсию проводят служащие костёла. Группа располагается в зависимости от показа экспозиций. Показ (предварительный осмотр, наглядность)
г. Старые Дороги	ул. Пролетарская, 31	Стародорожский районный историко-этнографический музей	1 час	Дата открытия музея. Фондовые коллекции: 3175 предметов, из них 2581 ед. основного фонда и 594	Экскурсию проводит экскурсовод музея. Группа располагается в

				научно-вспомогательного. Фонды музея хранят живописные полотна земляка, заслуженного деятеля искусств БССР И.Н. Стасевича, работы знаменитых белорусских графиков и мастеров медальерного искусства А. Кашкуревича, Я. Тихоновича, С. Геруса, С. Горбуновой, деревянную скульптуру резчика И. Лизуро.	зависимости от показа экспозиций. Можно приобрести сувениры
г. Старые Дороги	ул. Первомайская, 27	ГУ культуры «Стародорожский центр ремесел»	30 мин	Специалисты постоянно принимают участие в популярном фестивале ткачества «Матчыны кросны», где соревнуются лучшие ткачи Минской области, осенью проходит фольклорный фестиваль «Арэскія вытокі» и «Сухагалоссе».	Экскурсию проводит специалист центра ремесел Группа располагается в зависимости от показа экспонатов
Встреча на железнодорожном вокзале					



Фото 1. Железнодорожный вокзал и водонапорная башня



Фото 2. Церковь святителя Николая Чудотворца и Николаевская церковь

Фото 3. Церковь святителя Николая Чудотворца

Фото 4. Музей Анатолия Белого

Фото 5-6. Музей ГУО «Средняя школа № 1 г. Старые Дороги имени Героя Советского Союза Ф.Ф.Куликова»

Фото 7. Памятник воинам-афганцам

Фото 8. Мемориальный комплекс «Братские могилы»

Фото 9. Памятник Танк Т-34

Фото 10. Пятиконечный камень и памятник «Реквием»

Фото 11. Памятник комсомолкам-подпольщицам А. Королевой и С. Бабаковой

Фото 12. ГУО «Стародорожский центр детского творчества «Светлица» имени И.Н.Стасевича»

Фото 13. ГУО «Стародорожский центр детского творчества «Светлица» имени И.Н.Стасевича»

Фото 14. Костёл Успения Пресвятой Девы Марии

Фото 15. Стародорожский районный историко-этнографический музей

Фото 16. ГУК «Стародорожский центр ремесел»

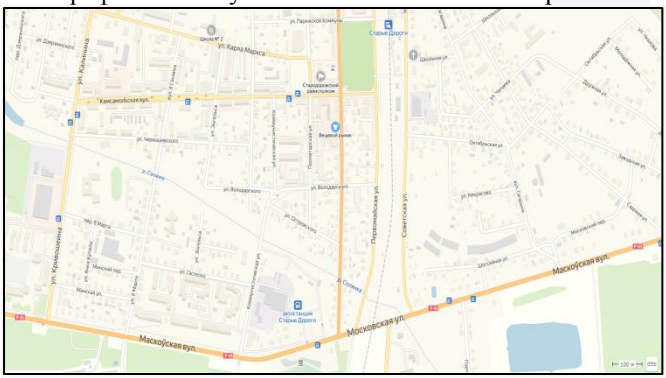

Фото 17. Карта для проведения маршрута

КАРТА СТАРОДОРОРЖСКОГО РАЙОНА

ДЛЯ ЗАМЕТОК

ДЛЯ ЗАМЕТОК